

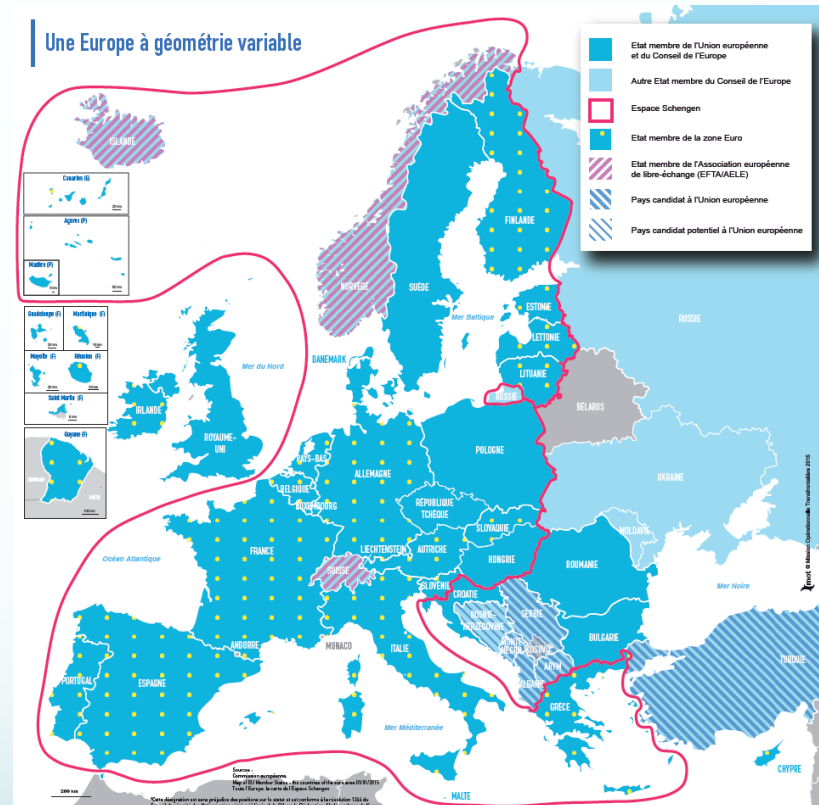
# L'aménagement du territoire entre systèmes nationaux et approche communautaire: les territoires nationaux, une construction temporelle

*Bernard Reitel,  
Professeur de Géographie,  
Université d'Artois, Arras  
Chaire Jean Monnet*



# Introduction générale

- L'Union dans la diversité (devise de l'UE)
- La libre circulation et l'intégration européenne
  - Intégration négative,
  - intégration positive (Scharpf, 1998)
- Un aménagement entre territoire national et cadre européen (Othengrafen, Knieling, 2009)



# Introduction générale

1. Les territoires nationaux, une construction temporelle
2. Institutions et territoires
3. Des politiques volontaristes d'aménagement?
4. Cadres de la planification territoriale
5. La politique de cohésion de l'UE (quelques éléments)
6. Synthèse : européanisation et politique nationale d'aménagement

# Introduction

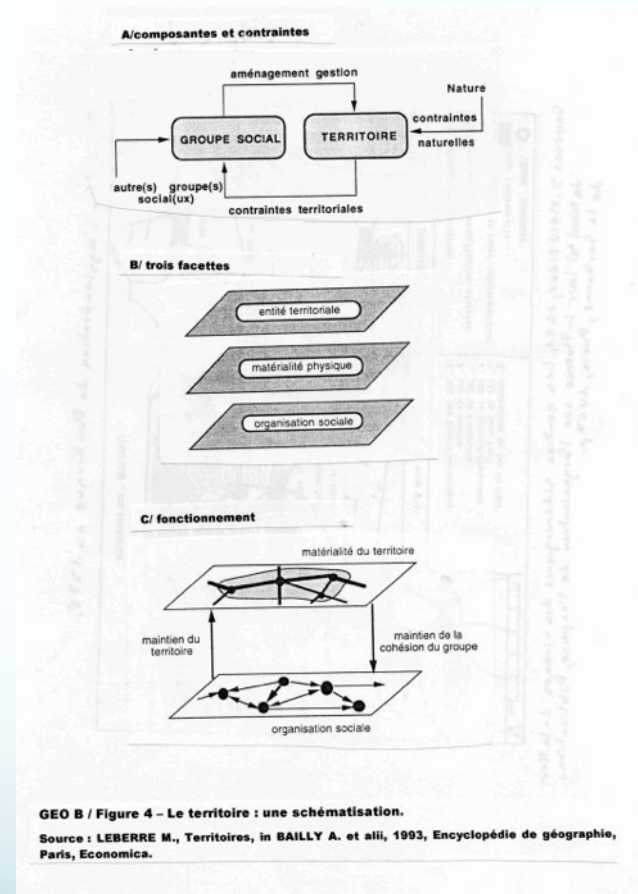
- Les apparences d'un monde borné
- Comprendre la construction des territoires des Etats-nations et leurs transformations





# Le territoire: une définition

- Le territoire, un « espace approprié », la dimension spatiale des sociétés
- « maille de gestion de l'espace. Espace approprié avec sentiment ou conscience de son appropriation, qui sur le plan juridique renvoie à l'Etat » (Brunet, 1993)



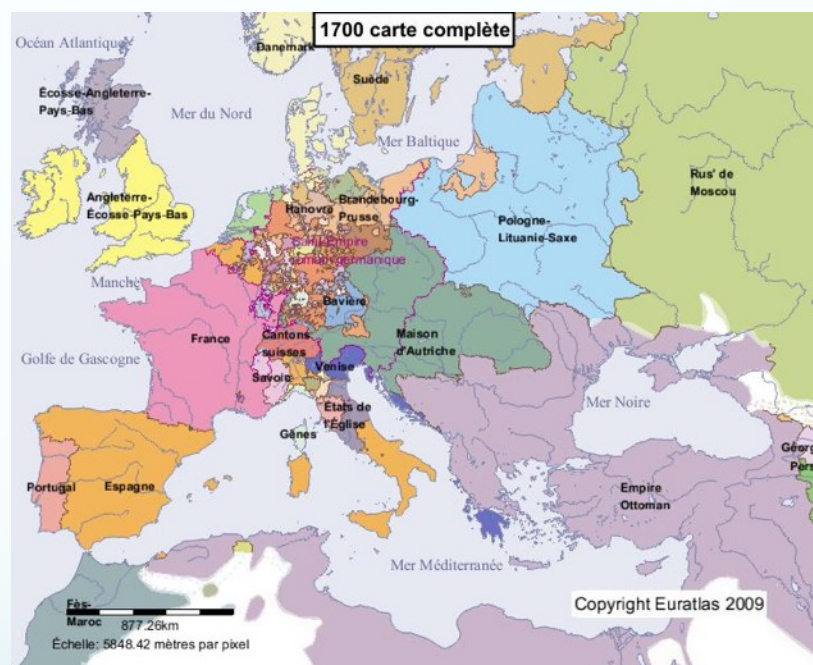
# L'Etat, la nation, le territoire

- Le monde médiéval
  - La féodalité
    - Des appartenances personnelles et enchevêtrées
  - Émergence progressive d'un monopole territorial (Elias, 1970)



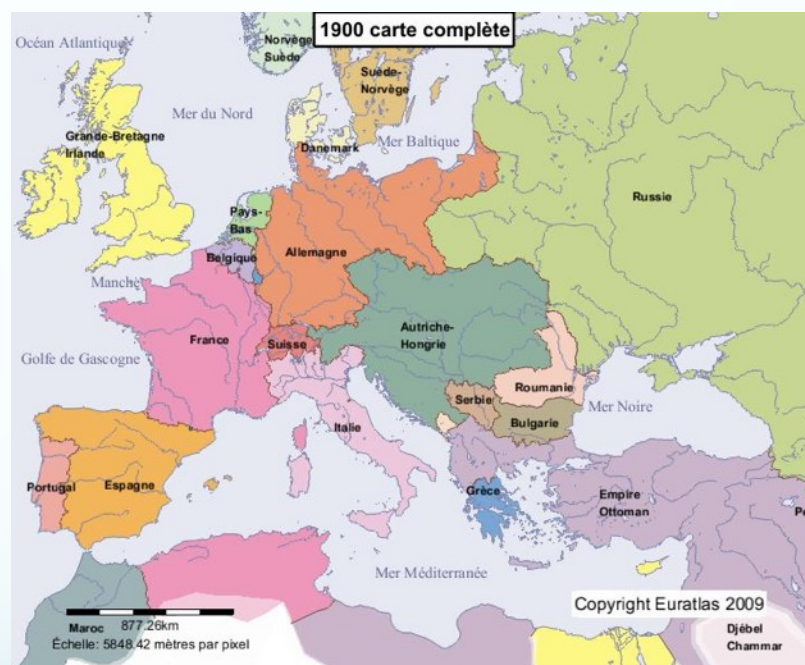
# L'Etat, la nation, le territoire

- Le traité de Westphalie (1648) et le principe de souveraineté : « cujus regio, ejus religio » (Hobbes, 1651)
- La carte comme outil d'aide à la décision



# L'Etat, la nation, le territoire

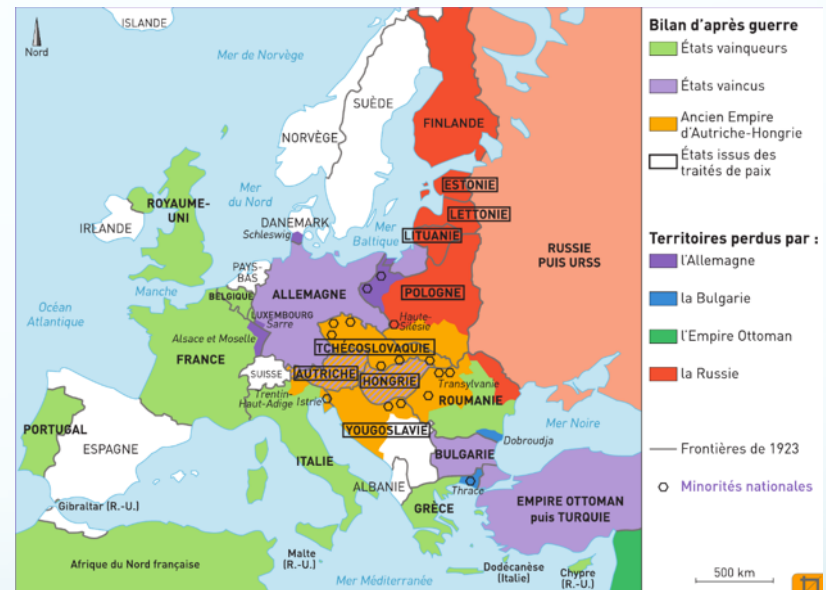
- Le monde contemporain
  - Empires et Etats-nations (Hobsbawm, 1987)
  - Un équilibre dynamique au sein de l'Europe : une absence d'hégémonie (Braudel, 1979)





# L'Etat, la nation, le territoire

- Le monde contemporain
  - Après le congrès de Versailles (1919)
    - La prépondérance de l'Etat-nation
    - Trouver la 'bonne frontière'



# L'Etat, la nation, le territoire

- Le monde contemporain
- L'Europe après la deuxième guerre mondiale
- Le 'Rideau de fer', une division idéologique et politique





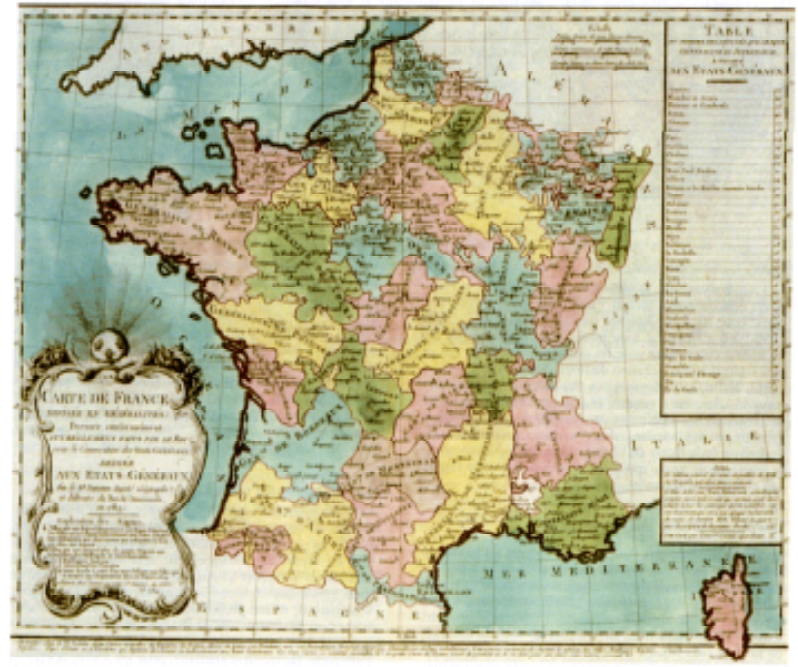
# L'Etat, la nation, le territoire

- Le monde contemporain
- L'Europe après 1989 : une nouvelle fragmentation territoriale?



# L'Etat-nation : un modèle territorial ?

- L'Etat et son territoire, un concept moderne (Foucher, 1990; Nordman, 1998, etc.)
  - Souveraineté
  - Continuité
  - Homogénéité
  - Frontière

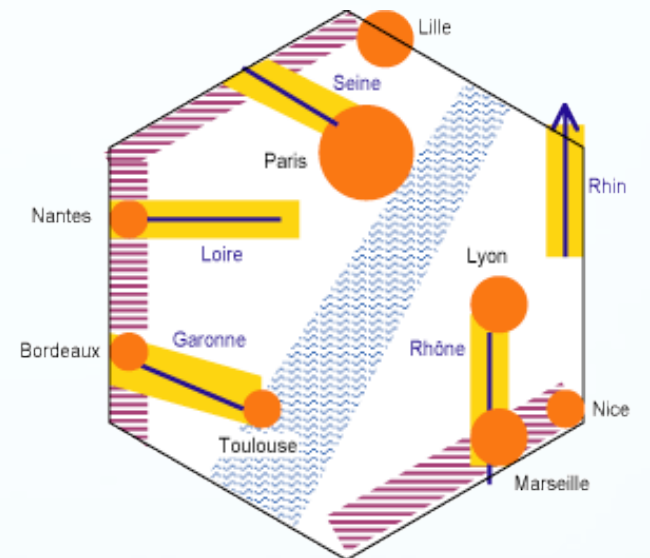


# L'Etat-nation : un modèle territorial ?

- La nation, une « communauté imaginée » (Anderson, 1982)
- « l'Etat est le groupement, qui au sein de la société, détient le monopole de la violence légitime » (Weber, 1905)

# L'Etat-nation : un modèle territorial ?

- L'Etat-nation : une construction politique, un 'système sémique' distinctif (Raffestin, 1981)
- Les composantes du système sémique : symboles, mythes, territoire, maillage territorial, loi, langue, réseaux, etc.



Localise et nomme les villes et les fleuves tracés



# L'Etat-nation : un modèle territorial ?

- Exemple de la Suisse
  - La mise en scène de l'histoire à travers une mythologie nationale (Dirlewanger, 2010)



# Conclusion

- L'Europe du début du XXI<sup>e</sup> siècle, un ensemble d'Etats aux trajectoires diverses
- Le territoire, un espace approprié et 'cohérent'





# Source des cartes

- <http://www.implications-philosophiques.org/actualite/une/leurope-en-images-au-xvie-siecle-sainte-sacree/>
- <https://www.populationdata.net/cartes/monde-politique-grand/>
- Bailly A., Ferras R., Pumain D. (dir.), 1993, Encyclopédie de géographie, Paris, Economica.
- [http://www.euratlas.net/history/europe/100/fr\\_index.html](http://www.euratlas.net/history/europe/100/fr_index.html)
- [http://www.euratlas.net/history/europe/600/fr\\_index.html](http://www.euratlas.net/history/europe/600/fr_index.html)
- [http://www.euratlas.net/history/europe/1200/fr\\_index.html](http://www.euratlas.net/history/europe/1200/fr_index.html)
- [http://www.euratlas.net/history/europe/1400/fr\\_index.html](http://www.euratlas.net/history/europe/1400/fr_index.html)
- [http://www.euratlas.net/history/europe/1700/fr\\_index.html](http://www.euratlas.net/history/europe/1700/fr_index.html)
- [http://www.euratlas.net/history/europe/1900/fr\\_index.html](http://www.euratlas.net/history/europe/1900/fr_index.html)
- <http://lewebpedagogique.com/lapasserelle/2015/09/13/la-premiere-guerre-mondiale-vers-une-guerre-totale-traite%CC%81-de-versailles-carte/>
- <https://www.monde-diplomatique.fr/cartes/europeguerrefroide>
- [http://www.euratlas.net/history/europe/2000/fr\\_index.html](http://www.euratlas.net/history/europe/2000/fr_index.html)
- Mappemonde, n°4, 1989
- <http://www.drapeaux-du-monde.fr/drapeau-bresil.html>
- <http://mappemonde-archivage.mgm.fr/num10/articles/art06201.html>
- [http://www.euratlas.net/history/europe/2000/fr\\_index.html](http://www.euratlas.net/history/europe/2000/fr_index.html)



*Merci de votre attention!*